



**ACPO**  
**Associação de Combate aos Poluentes**  
Associação de Consciência à Prevenção Ocupacional  
CNPJ: 00.034.558/0001-98

**ACPO**  
Associação de Combate aos Poluentes  
Núcleo de Saúde Socioambiental

1/4

**SECRETARIA DO PATRIMONIO DA UNIÃO**

Escritório de Unidade Descentralizada em Santos

Ilmo. Sr. **Wilson Caruso** – Chefe da UD

E-mail: [wilson.caruso@planejamento.gov.br](mailto:wilson.caruso@planejamento.gov.br)

c/c: **Robson Tuma** - Superintendente

[robson.tuma@planejamento.gov.br](mailto:robson.tuma@planejamento.gov.br)

**REPRESENTAÇÃO: Obra de Cava Subaquática Tóxica no Coração do Estuário Santista, Patrimônio da União – URGENTE – [Nosso nº 20171017-SPU]**

Prezado Senhor,


Vimos respeitosamente informar, conforme documentação anexa, que a empresa **VLI**, responsável pela construção, dragagem e enchimento da cava subaquática tóxica construída no coração do estuário Santista, **Patrimônio da União**, está **DESCUMPRINDO** a determinação da **Secretaria do Patrimônio da União**, expresso na **Notificação nº 015/2017/JUR/SPU/SP**, anexa, encaminhada à Usiminas (parceira da VLI na dragagem e detentora da licença caduca da CETESB), que **determina proceder a imediata paralização das obras em andamento no espelho d'água no largo do Casqueiro**, ao lado da Ilha da Cobras., conforme se constata pela movimentação da draga, embarcação contratada para movimentar os resíduos tóxicos do porto da VLI até a Cava Tóxica.

Neste sentido, solicitamos que entre outras medidas que V. Senhoria entender necessárias, urgentemente convoque força policial para **fazer cumprir a determinação Federal**.


Neste Termos

P. Deferimento,

Santos, 27 de outubro, 2017

  
MÁRCIO ANTÔNIO MARIANO DA SILVA - SECRETÁRIO  
[mariano@acpo.org.br](mailto:mariano@acpo.org.br) - (013) 9.9732-6124

  
JEFFER CASTELO BRANCO - COORDENADOR DO CONSELHO DIRETOR  
[jeffer@acpo.org.br](mailto:jeffer@acpo.org.br) (013) 9.8817-2440

Bloco de Assinatura 90512 - Sequencial 2  Selecionar para Assinatura**MINISTÉRIO DO PLANEJAMENTO, DESENVOLVIMENTO E GESTÃO**

SECRETARIA DO PATRIMÔNIO DA UNIÃO

Superintendência do Patrimônio da União em São Paulo

Av Prestes Maia, 733 - 13º andar

CEP 01031-001, São Paulo – SP

**Notificação Nº 014/2017/JUR/SPU/SP****Assunto: Execução de obras em águas públicas de domínio da União**

A Superintendência do Patrimônio da União em São Paulo — SPU/SP, por meio do Superintendente abaixo assinado e no uso de suas atribuições legais, nos termos dos arts. 131 e 132 do Decreto-lei 9.760 de 05 de setembro de 1946, art. 7 da Lei 9636/98, vem **NOTIFICAR** a VLI - Tiplam – Terminal Integrador Portuário Luiz Antonio Mesquita, localizado na Rod. Cônego Domênico Rangoni (SP-55), km. 65,8 - Santos – SP – CEP 11555-901, sobre a execução de obras no espelho d'água localizado no Largo do Casqueiro, contíguo ao imóvel denominado Ilha das Cobras no Município de Cubatão-SP.

Assim, NOTIFICAMOS V.Sa. para, com base no art. 59 da Lei nº 9.784, de 29 de janeiro de 1999:

- **Proceder a imediata paralisação das obras em andamento no local acima citado e outras que também não tenham autorização de obras expedidas pela SPU;**
- **No prazo máximo de 10 (dez) dias a contar do recebimento desta notificação: Apresentar documentação para promover a regularização das obras e intervenções, bem como dos**

<https://www.marinetraffic.com/en/ais/home/centerx:-46.385/centery:-23.902/zoom:13>

Seguro | [Google](#) | [Gmail](#) - Entrada | [Google](#) | [Google](#) | [Bem-vindo ao Facebook](#) | [Arquivos - SkyDrive](#) | [Direitos Difusos](#) | [3.3 - Aplicações para](#)

S23 ° 52'37,93  
 W046 ° 22'32,64  
 (-23,8772, -046,3757)

**GEOPOTES 15 [NL] 2,3 nós / 15 °**  
 Posição recebida: 4 minutos atrás  
 Destino: SANTOS

Ilha da Placaqueira, Rio Cascalho, Rio dos Imigrantes, Rod. dos Imigrantes, Rod. Augusto Barata, Ilha dos Bagres, Ilha do Barnabé, Ilha Barnabé, Rua Augusto Barata

Ocultar opções de faixa

**SELECIONE O PERÍODO DE TEMPO** | ESCOLHA SEUS NAVIOS


A partir de: 2017-10-26 14:42 | Para: 2017-10-27 14:38

Movavi Converter | Comprar

Folheto | [Informar erro no mapa](#)

1 Km | 1 mi

Google



← → ⓘ <https://www.marinetraffic.com/en/ais/home/centerx:-46.375/centery:-23.902/zoom:13>

Apps ★ Bookmarks G Gmail - Entrada M Google G Google G Bem-vindo ao Faceb. f Direitos Difusos — M 3.3 - Aplicações para

Arquivos - SkyDrive

Cookies e armazenamento local nos ajudam a entregar nossos serviços. Ao usar nossos serviços, você concorda com o uso de cookies e armazenamento local. [Conseguir](#)

Map labels: SP-148, RESIDENCIAL, 101, 050, Rod. dos Imigrantes, Rio Piaçaguera, Ilha Piaçaguera, Rio Cascatelro, Ilha dos Bagres, Rio Pobreira, Ilha do Barnabé, Ilha Barnabé, Rua Augusto Barata, R. Dr. Alberto Schweitzer, P. Maria Graziela, SP-160, SP-248, 101, 050, 161K, 0, Google

Coordinates: S23° 55'27.43", W046° 22'17.81", (-23.9243, -046.3716)

Map controls: +, -, Open map

Information about the ship: 2017-10-27 12:57

Map settings:  trilhas,  nomes,  Rapidez

Scale: 1 km, 1 mi